

Przekroje do obliczania robót ziemnych

1:200

D_5b

Tytuł rysunku:

Skala:

nr rysunku:

PK. 90,00

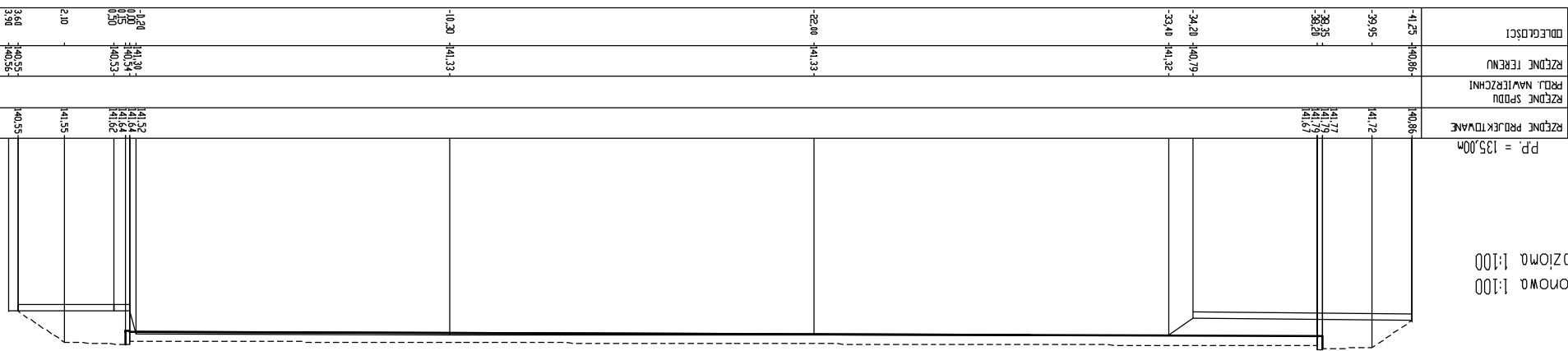
Skala pionowa 1:100

PP. = 135,00m

Pole pow.

WYKDP = 1,28m²
NASYP = 9,63m²

Pole pow. HUMUS ISTN. = 2,13m²
Pole pow. HUMUS PRD. = 0,00m²



PK. 100,00


Skala pionowa 1:100

PP. = 135,00m

Pole pow.

WYKDP = 0,16m²
NASYP = 10,99m²

Pole pow. HUMUS ISTN.
Pole pow. HUMUS PRD.



PK. 110,00

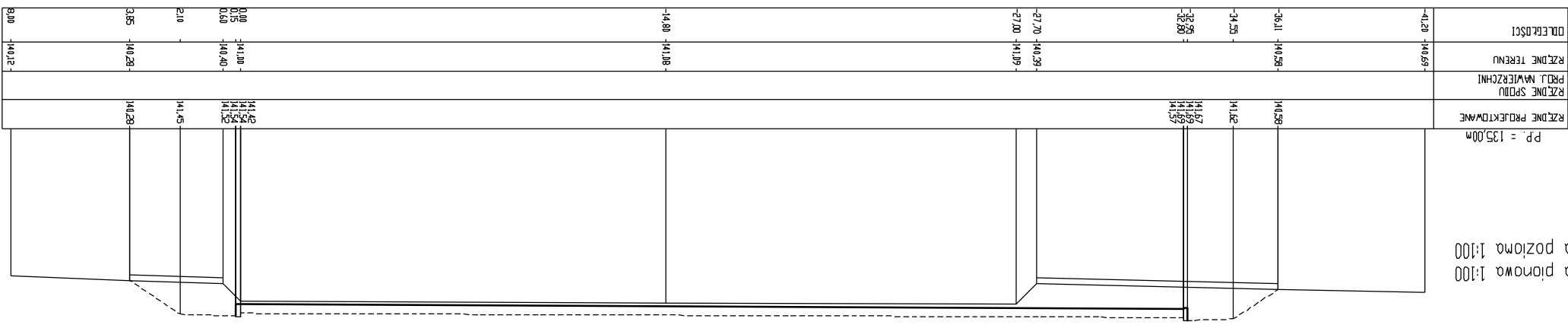
Skala pionowa 1:100

PP. = 135,00m

Pole pow.

WYKDP = 0,00m²
NASYP = 15,55m²

Pole pow. HUMUS ISTN. = 2,33m²
Pole pow. HUMUS PRD. = 0,00m²



PK. 120,00

Skala pionowa 1:100

PP. = 134,00m

Pole pow.

WYKDP = 0,00m²
NASYP = 18,48m²

Pole pow. HUMUS ISTN. = 2,54m²
Pole pow. HUMUS PRD. = 0,00m²

